

ARCHITEKTURGRUNDLAGE

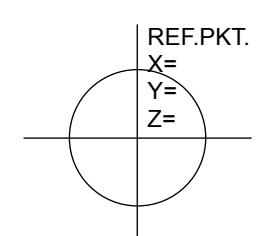
Eintrag durch Planverfasser Architektur vor Weitergabe an Fachplaner
Layer A1_ARCHITEKTUR_GEBUNDEN

> CAD-Richtlinie 2_3410 Kapitel 2.1

LEGENDE

Eintrag durch Planverfasser Architektur
Layer A1XK_PLANKOPF_LEGENDE_PLANRAND

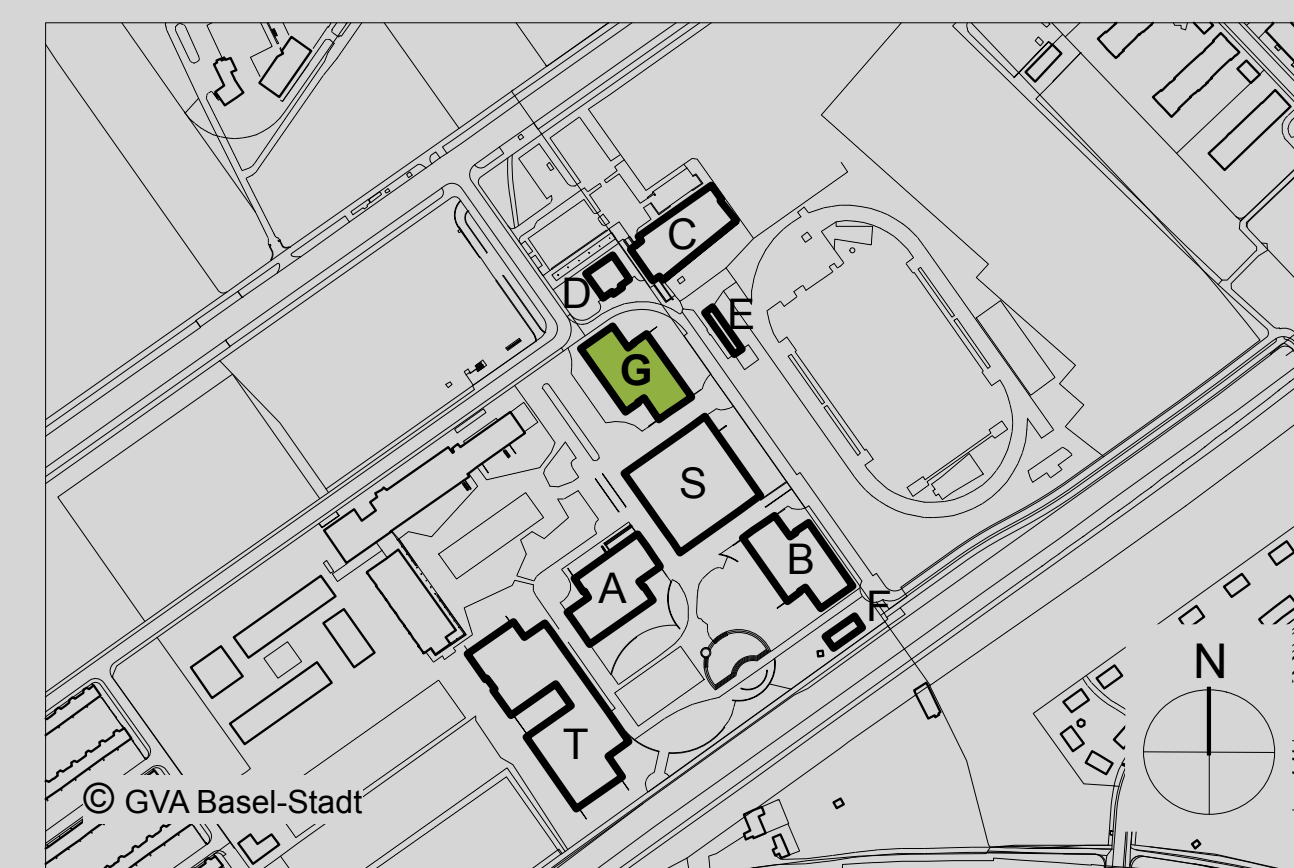
> CAD-Richtlinie 2_3410 Kapitel 2.1, 2.2.3, 2.6



A E1 309
Besprechungsraum
BF: 16.60m² FF: 2.95m²
RE: -0.03m FB: +0.00m
Lichte Raumhöhe: 2.95m
B: Parkett Eiche massiv
W: Aluabz.
D: Metallpaneele abgeh.

ÜBERSICHTSGRAFIK GESAMTANLAGE UND GEBÄUDE

Eintrag durch Planverfasser Architektur
Layer A1UH_SONSTIGE_GRAFIK
Vektor-Grafik genordet (keine Bilddatei)
Kostenlose Bezugsquelle Grafikgrundlage Kt. BS unter www.geo.bs.ch
Bestimmungen betr. Urheber- und Nutzungsrechte GVA BS sind zu beachten



> Richtlinie für Gebäude- und Raumbezeichnung 0_7612 Kapitel 3 und 4
> CAD-Richtlinie 2_3410 Kapitel 2.2.3

TABELLE GESAMTANLAGE UND GEBÄUDE

Eintrag durch Planverfasser Architektur
Layer A1UH_SONSTIGE_GRAFIK
Angabe der Bezeichnungen durch Projektleitung Hochbauamt

Richtlinie für Gebäude- und Raumbezeichnung 0_7612 Kapitel 3 und 4
> CAD-Richtlinie 2_3410 Kapitel 2.2.3

Gebäude-Zahlen-Code	Geb.-Buchst.-Code	Gebäudebezeichnung	Strasse + Hausnummer, PLZ, Ort
102382	A	Sekundär	Zu den Drei Linden 80, 4051 Basel
102384	B	Sekundär	Zu den Drei Linden 80, 4051 Basel
102392	C	Hauptgebäude	Zu den Drei Linden 80, 4051 Basel
102391	D	Hauswart	Zu den Drei Linden 82, 4051 Basel
100210	E	Garderobe	Bäumlihofstrasse 298, 4051 Basel
102386	F	Gewachshaus	Zu den Drei Linden 80, 4051 Basel
102383	G	Gymnasium	Zu den Drei Linden 80, 4051 Basel
102381	S	Spezialtrakt	Zu den Drei Linden 80, 4051 Basel
102385	T	Turnhalle	Zu den Drei Linden 80, 4051 Basel

ÄNDERUNGSNACHWEIS PLANVERFASSEN

Eintrag durch Planverfasser Architektur
Layer A1XK_PLANKOPF_LEGENDE_PLANRAND
Für Revisionspläne nur Index A - Plan erstellt - eintragen

> CAD-Richtlinie 2_3410 Kapitel 2.2.3

Änderungsnachweis Planverfasser

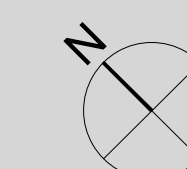

Index	Änderungen / Bemerkungen	Ersteller	Datum	Geprüft	Datum
A	Plan erstellt	hma	30.09.16	xyz	30.09.16
B					
C					
D					
E					
F					
G					
H					

GRAFISCHER MASSSTAB, BEZUGSKOTE, NORDPFEIL

Eintrag durch Planverfasser Architektur
Layer A1UH_SONSTIGE_GRAFIK
Nordpfeil bei allen Grundrissen auf die Hauptgrafik ausgerichtet
Grafischer Massstab ist dem Zeichnungsmaßstab anzupassen

> CAD-Richtlinie 2_3410 Kapitel 2.2.3

±0.00 = 261.50 m.ü.M = OK, FB, EG



PLANKOPF

Eintrag durch Planverfasser Architektur
Layer A1XK_PLANKOPF_LEGENDE_PLANRAND
Angabe Plankopf VV FV PK durch Projektleitung Hochbauamt
Angabe Objekt- und Adressbezeichnung durch Projektleitung Hochbauamt

> CAD-Richtlinie 2_3410 Kapitel 2.2.3, Dokument Plan-Dateibezeichnung

ARCHIVIERUNGSCODE

Eintrag durch Planverfasser Architektur
Layer A1XK_PLANKOPF_LEGENDE_PLANRAND
Angabe Geb.Typ, Str.Code, Haus-Nr., GV-Trakt durch Projektleitung Hochbauamt
Ausfüllen nur bei definitiver Planlieferung an das Hochbauamt

> CAD-Richtlinie 2_3410 Kapitel 2.2.3, Dokument Plan-Archivierungscode



Kanton Basel-Stadt

vertreten durch das Bau- und Verkehrsdepartement des Kantons Basel-Stadt	
Städtebau & Architektur	
Zu den Drei Linden 80, 4058 Basel	Datum: 01.03.2021
Schulanlage Bäumlihof-Drei Linden,	Gez: hma
Klassentrakt G	Index: A
Gesamtsanierung	Format:
Revision	Plan-Nr.: 102383EG01999A02
Grundriss Erdgeschoss	Mst.: 1 : 50
Planverfasser: Hans Muster Architektur AG Baselstrasse 11, 4000 Basel, Telefon 061 000 00 00	

Gebäude-typ	Strassen-code	Haus Nr. / #	GV-Trakt	Sparte	Planungs-phase	Planart	Geschoss/Lage	Geschoss / Schnittebene	Nummerierung	Version	File-endung
Sc	1750	080x	02	A	0	G	E	00	01	A	.DWG